Stadt Zürich
Tiefbauamt

Bauprojekt

Mainau-, Magnolienstrasse

Seefeld- bis Bellerivestrasse

Mainaustrasse

Auflageplan gemäss §16 StrG

Situation 1 : 200

Projektiert durch

HUNZIKER BETATECH

Hunziker Betatech AG
Pflanzschulstrasse 17
8400 Winterthur

Tel. 052 234 50 50
Fax 052 234 50 99
www.hunziker-betatech.ch

Ausfertigung für

Bearb. / Gepr.	Datum	Format	TAZ Bau - Nr.	Plan - Nr.
lsc / ema	25.07.2023	30 / 178	19078	19078-4003

TAZ Projektleitung	Änderungen	Dateipfad
HAL		Q:\Projekte\10000-\10219 Mainau- Magnolienstrasse\10219.10 ERZ_Mainau- Magnolienstrasse\09 Planunterlagen\Projektbaum Tiefbau\Pläne Hunziker\4 Bauprojekt\pdf

Von Direktorin genehmigt, TAZ Projektleitung: Hagen Carla

Digital signiert von Hagen Carla
DN: cn=Hagen Carla
Datum: 2023.08.09 12:04:53 +02'00'

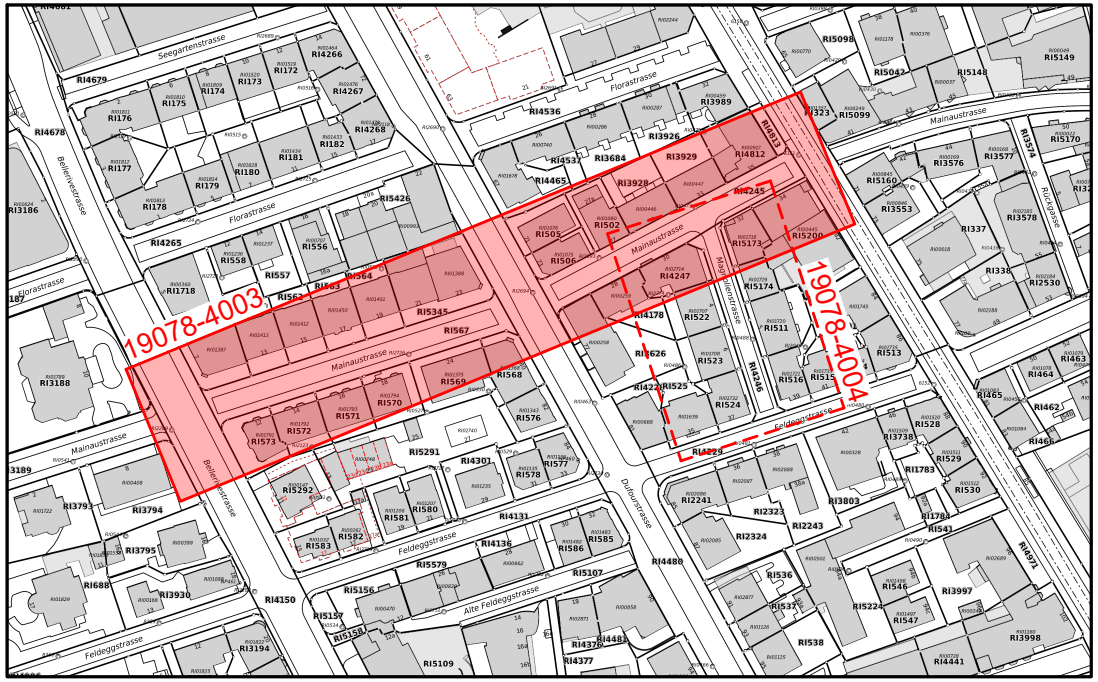
19078-4003
19078-4004
Seegartenstrasse
Florastrasse
Mainaustrasse
Magnolienstrasse
Bellerivestrasse
Feldeggstrasse
Alte Feldeggstrasse
Dufourstrasse

Legende	*Bestehend*	Projektiert
Strassenflächen		🟨
Fussgängerflächen		🟪
Pflästerungen / Chaussierungen	▨	▨
Gebäude	■	■
Grünflächen / Rabatten		🟩
Rasengittersteine		▨
Baum / Baumkranz	⊙	⊙
öffentliche Beleuchtung (ö.B.)	⊗ ⊗ •—⊗	⊗ ⊗ •—⊗
Demontierbare Pfosten mit städtischer Safos-Schliessung	●	●
Private Zu- + Wegfahrt	► ◄►	► ◄►
Hauseingang	△ *HEG*	△ HEG
Verkehrstafel / Zentrale Parkuhr	• *VKT* / ▪ *ZPU*	• VKT / ▪ ZPU
Grenzpunkte / Grenzlinien	○—○	○—○
Randstein	—	—
Randsteinabsenkungen		
Belagsrampe	┬┬┬┬┬┬┬┬	┬┬┬┬┬┬┬┬
Bundstein	- - - - - - - -	- - - - - - - -
Bord- und Wasserstein	= = = = = = = =	= = = = = = = =
Belagsgrenze		....

Markierungen:		
Fussgängerstreifen	☰	☰
kein Vortritt	▽▽▽▽▽▽▽▽▽▽	▽▽▽▽▽▽▽▽▽▽
Parkplätze öffentlich (P) Parkplätze privat (PP)	P P P P P PP PP PP	P P P P P PP PP PP
Taktil-visuelle Markierung	☰	☰

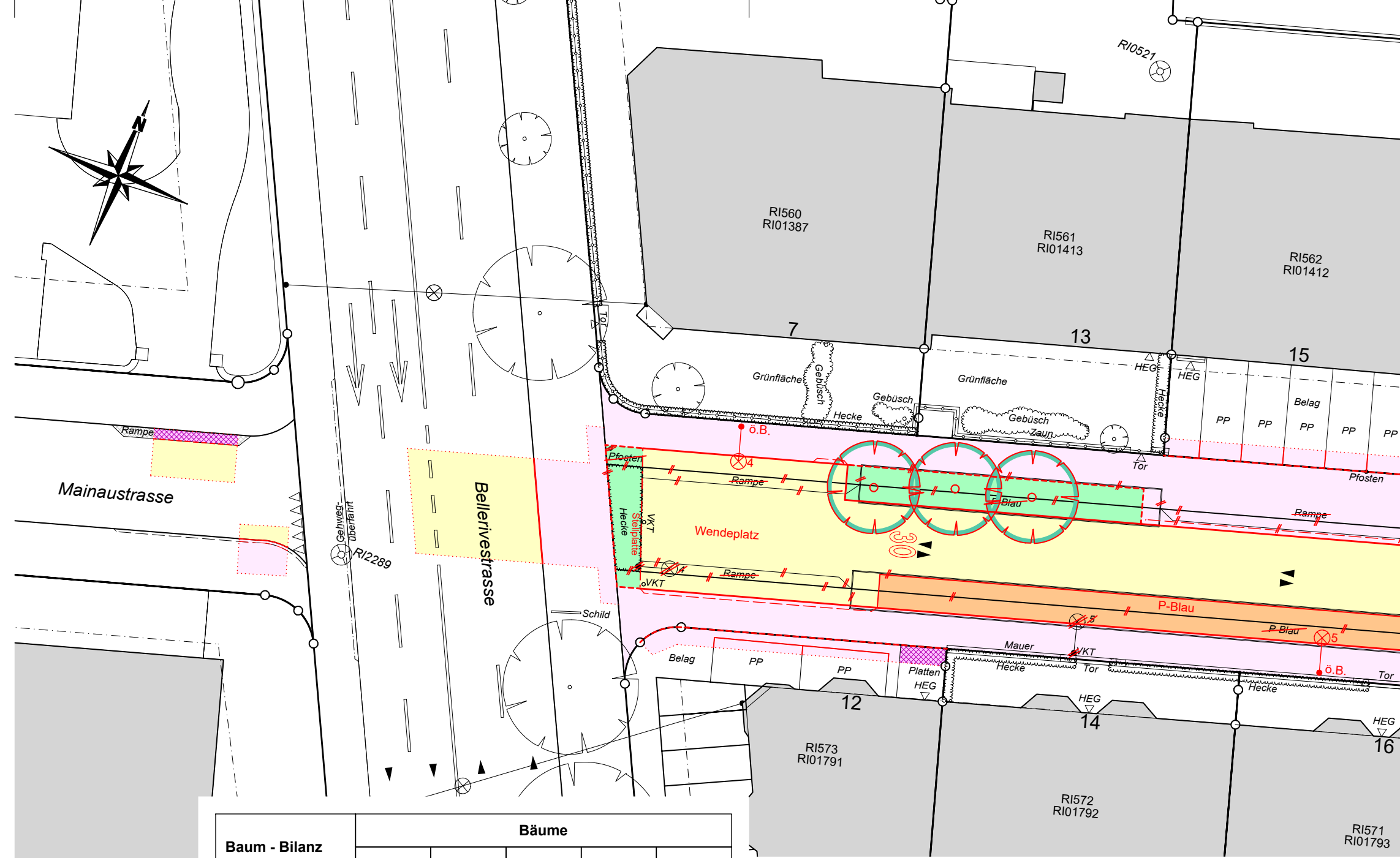
N
Mainaustrasse
Rampe
Gehweg-überfahrt
RI2289
Bellerivestrasse
Schild
Tor
RI560
RI01387
RI561
RI01413
RI562
RI01412
RI0521
7
13
15
Grünfläche
Gebüsch
Hecke
Grünfläche
Gebüsch
Zaun
HEG
HEG
Hecke
Belag
PP
PP
PP
PP
PP
Tor
ö.B.
Pfosten
4
Rampe
Blau
Pfosten
Rampe
Hecke
Stellplatte
VKT
Wendeplatz
30
Rampe
VKT
P-Blau
5
P Blau
5
ö.B.
Mauer
VKT
Tor
Tor
Hecke
Hecke
Belag
PP
PP
Platten
HEG
HEG
HEG
12
14
16
RI573
RI01791
RI572
RI01792
RI571
RI01793

Baum - Bilanz	**Bäume**				
	Bestehend	Fällen	Pflanzen	Bilanz	Differenz
Mainaustrasse	*0*	0	17	17	+ 17
Magnolienstrasse	*0*	0	6	6	+ 6
Total	*0*	0	23	23	+ 23

Bäume sind wertvolle Bestandteile des Stadtraums. Sie erfüllen ökologische, gestalterische und soziale Aufgaben. Sanierungen des öffentlichen Grundes werden mit grösstmöglicher Rücksicht auf den Baumbestand ausgeführt. Unausweichliche Fällungen basieren auf einer fachlichen Beurteilung.

Parkplatz-Bilanz	P weiss / gebührenpflichtig			P "Blaue Zone"			Velo-Parkplatz			Motorrad-Parkplatz			Rollstuhlgerechter-P		
	Best.	Proj.	Diff.	*Best.*	Proj.	Diff.	*Best.*	Proj.	Diff.	*Best.*	Proj.	Diff.	*Best.*	Proj.	Diff.
Mainaustrasse	*4*	4	0	*43*	20	- 23	*0*	8	+ 8	*0*	0	0	*1*	1	0
Magnolienstrasse	*0*	0	0	*5*	0	- 5	*10*	0	- 10	*4*	0	- 4	*0*	0	0
Total	*4*	4	0	*48*	20	- 28	*10*	8	- 2	*4*	0	- 4	*1*	1	0

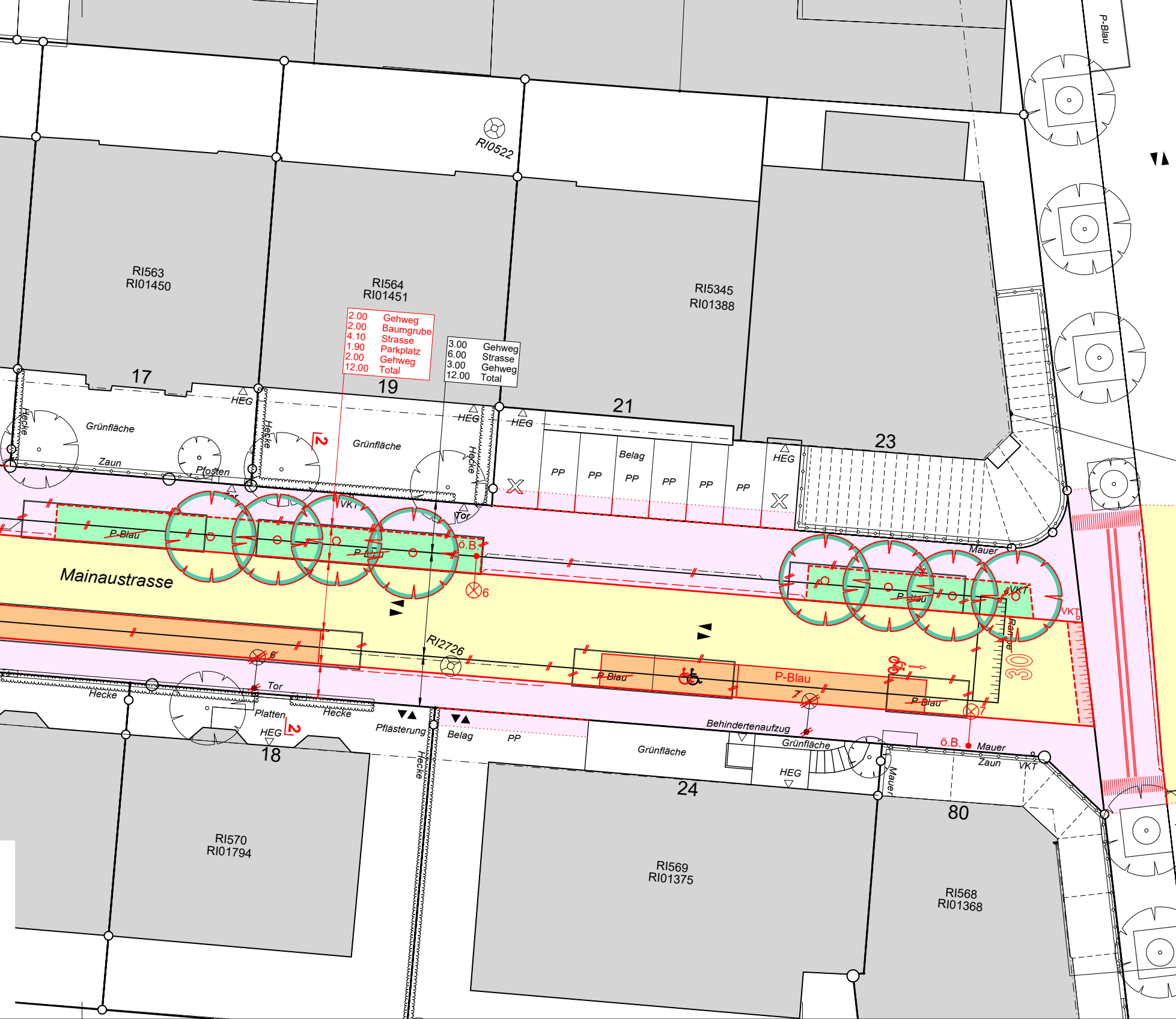
Mainaustrasse
RI563
RI01450
RI564
RI01451
RI5345
RI01388
RI0522
RI570
RI01794
RI569
RI01375
RI568
RI01368
RI2726
17
19
21
23
18
24
80
2.00 Gehweg
2.00 Baumgrube
4.10 Strasse
1.90 Parkplatz
2.00 Gehweg
12.00 Total
3.00 Gehweg
6.00 Strasse
3.00 Gehweg
12.00 Total
Grünfläche
Hecke
Zaun
Pfosten
HEG
Tor
VKT
P-Blau
ö.B.
6
7
PP
Belag
Mauer
Rampe
30
Platten
Pflästerung
Behindertenaufzug
2

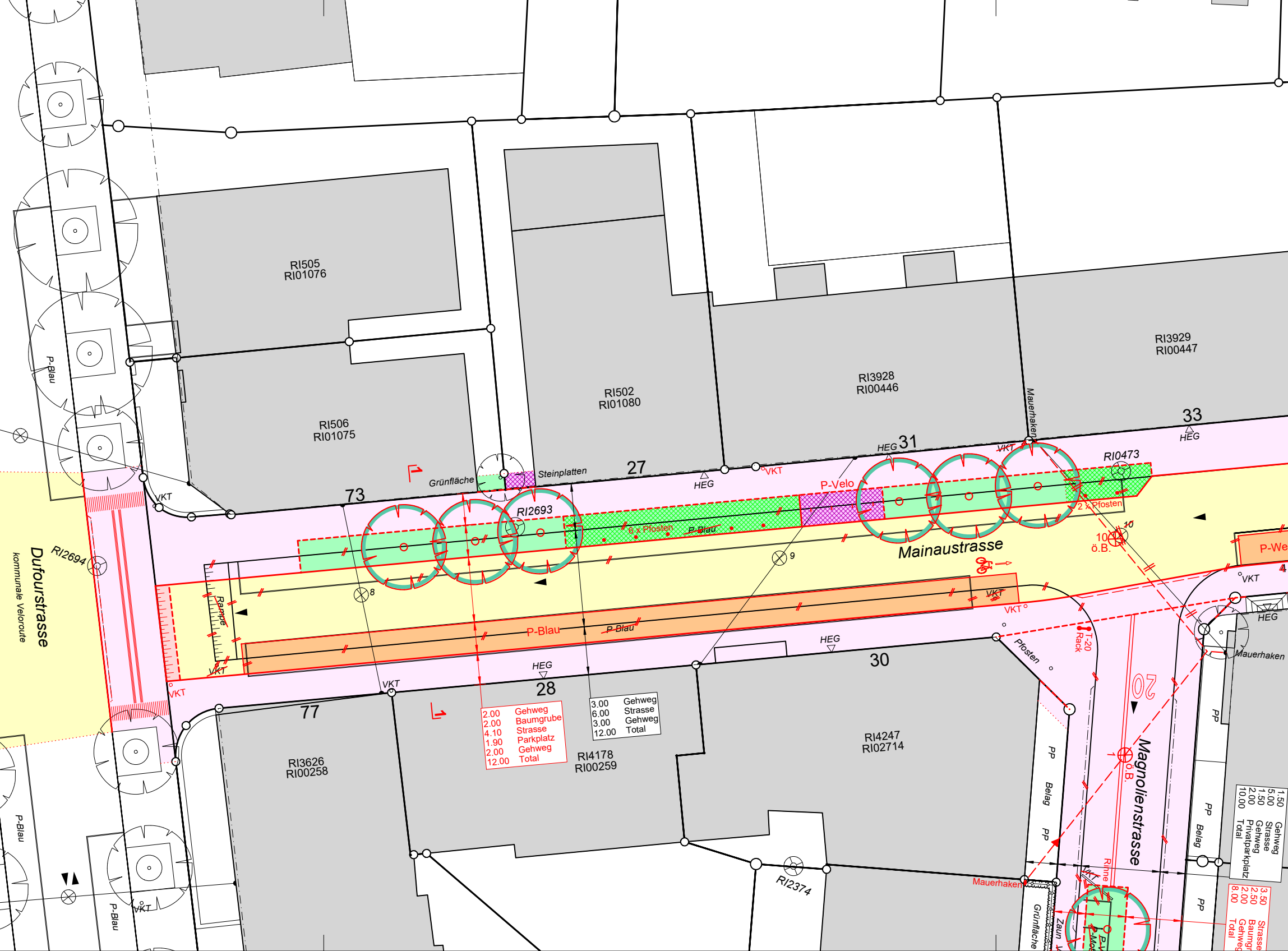
RI505
RI01076
RI506
RI01075
RI502
RI01080
RI3928
RI00446
RI3929
RI00447
Mauerhaken
33
HEG
31
HEG
VKT
RI0473
27
Steinplatten
HEG
VKT
P-Velo
Grünfläche
73
VKT
RI2693
6 x Pfosten
P-Blau
2 x Pfosten
10
10
ö.B.
P-We
Mainaustrasse
9
8
P-Blau
P-Blau
Rampe
VKT
VKT
VKT
VKT
HEG
Mauerhaken
VKT
30
HEG
Pfosten
T-20
Rack
HEG
28
VKT
77
RI3626
RI00258
RI4178
RI00259
RI4247
RI02714
20
ö.B.
Magnolienstrasse
PP
Belag
PP
PP
Belag
PP
Rinne
Mauerhaken
Grünfläche
Zaun
RI2374
RI2694
Dufourstrasse
kommunale Veloroute
P-Blau
P-Blau
P-Blau
VKT
VKT

2.00	Gehweg
2.00	Baumgrube
4.10	Strasse
1.90	Parkplatz
2.00	Gehweg
12.00	Total

3.00	Gehweg
6.00	Strasse
3.00	Gehweg
12.00	Total

1.50	Gehweg
5.00	Strasse
1.50	Gehweg
2.00	Privatparkplatz
10.00	Total

3.50	Strasse
2.50	Baumgr
2.00	Gehweg
8.00	Total

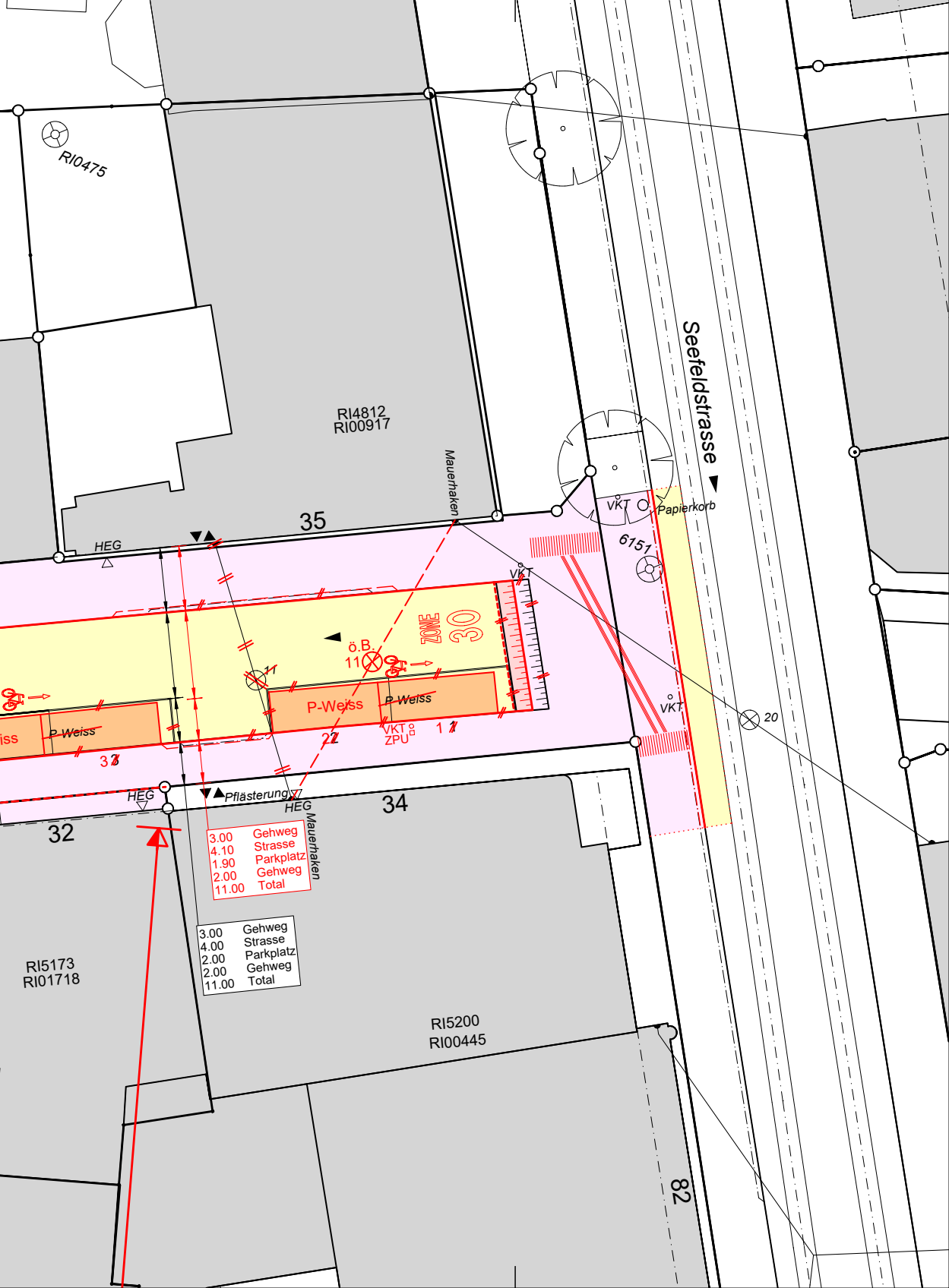

RI0475
RI4812
RI00917
Seefeldstrasse
Mauerhaken
VKT
Papierkorb
6151
35
HEG
VKT
ZONE 30
ö.B.
11
P-Weiss
P-Weiss
P-Weiss
VKT
ZPU
1 1
22
3 3
11
VKT
20
HEG
Pflästerung
HEG
Mauerhaken
34
32
RI5173
RI01718
RI5200
RI00445
82

3.00	Gehweg
4.10	Strasse
1.90	Parkplatz
2.00	Gehweg
11.00	Total

3.00	Gehweg
4.00	Strasse
2.00	Parkplatz
2.00	Gehweg
11.00	Total